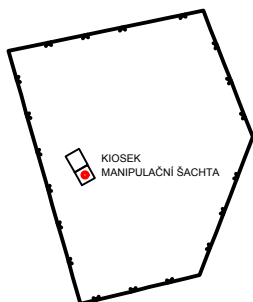
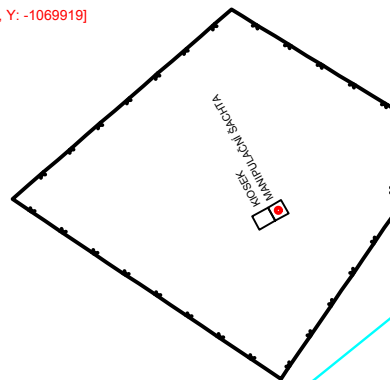


1876/1

VRT L-5
[X: -766493, Y: -1070012]



VRT L-6
[X: -766408, Y: -1069919]

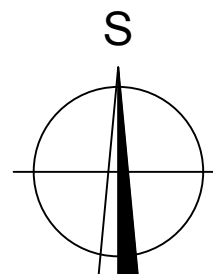


2580/1

Katastrální území:

Dobříš [627968]

parc. č. 1876/1, lesní pozemek, 363 551 m², [Colloredo-Mansfeld Leonhard Josef, U půjčovny 968/5, Nové Město, 11000 Praha 1], pozn. PUPFL



TYPY ČAR:

202/21 KN DOBŘÍŠ

SÍTĚ STÁVAJÍCÍ:

STÁVAJÍCÍ KONSTRUKCE
VRT

LIPÍŽE - REGENERACE STÁVAJÍCÍCH ZDROJŮ L-5 A L-6				PARE	
DOKUMENTACE PRO VYDÁNÍ OHLÁŠENÍ UDRŽOVACÍCH PRACÍ					
STAVEBNÍK MĚSTO DOBŘÍŠ		ČÁST C - SITUAČNÍ VÝKRESY			
PROJEKTANT ING. PAVEL JIRÁK		PŘÍLOHA KATASTRÁLNÍ SITUAČNÍ VÝKRES			
VYPRACOVAL ING. PAVEL JIRÁK		MĚŘÍTKO 1:500	DATUM 09.2023	ČÁST C.3	ČÍSLO PŘÍLOHY 05